

**Proposition d'itinéraire entre la Haute-Garonne (Montréjeau) et Tarbes**  
**Véloroute « Garonne-Pyrénées-Adour »**  
(77km environ + boucles)





**Carte 1**  
Montréjeau-Lannemezan

**Carte 1**

**Véloroute de la vallée de la Baise (projet)**

**Carte 1**

**Véloroute déjà aménagée en Haute-Garonne**  
(« Parcours cyclable de la Garonne »)

- Légende :**
-  Itinéraire principal proposé
  -  Boucle ou antenne proposée
  -  Véloroute de la vallée de la Baise (projet)
  -  Véloroute aménagée en Haute-Garonne ( « Parcours cyclable de la Garonne » )