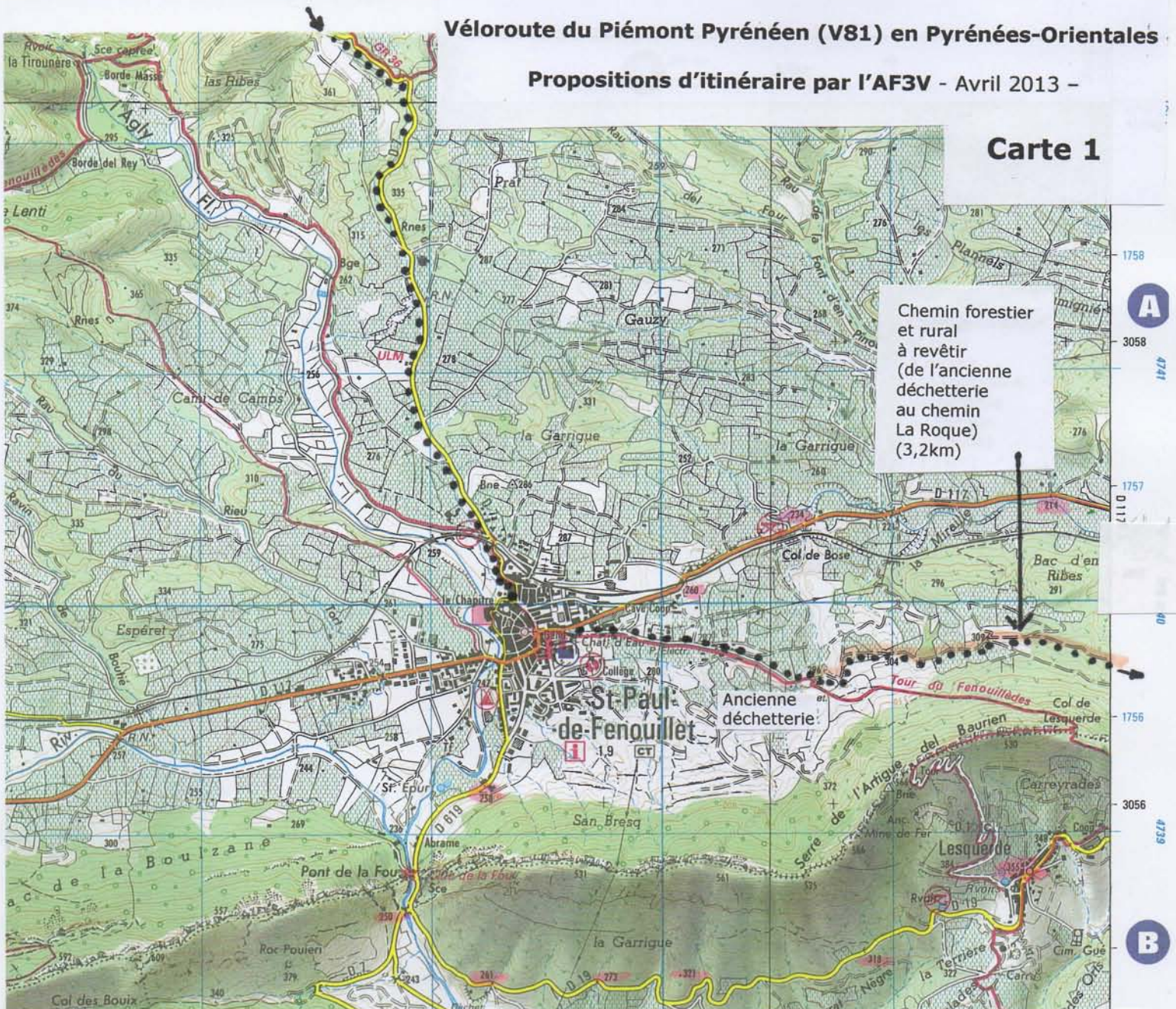


Véloroute du Piémont Pyrénéen (V81) en Pyrénées-Orientales

Propositions d'itinéraire par l'AF3V - Avril 2013 -

Carte 1



Véloroute du Piémont Pyrénéen (V81) en Pyrénées-Orientales

Propositions d'itinéraire par l'AF3V - Avril 2013 -

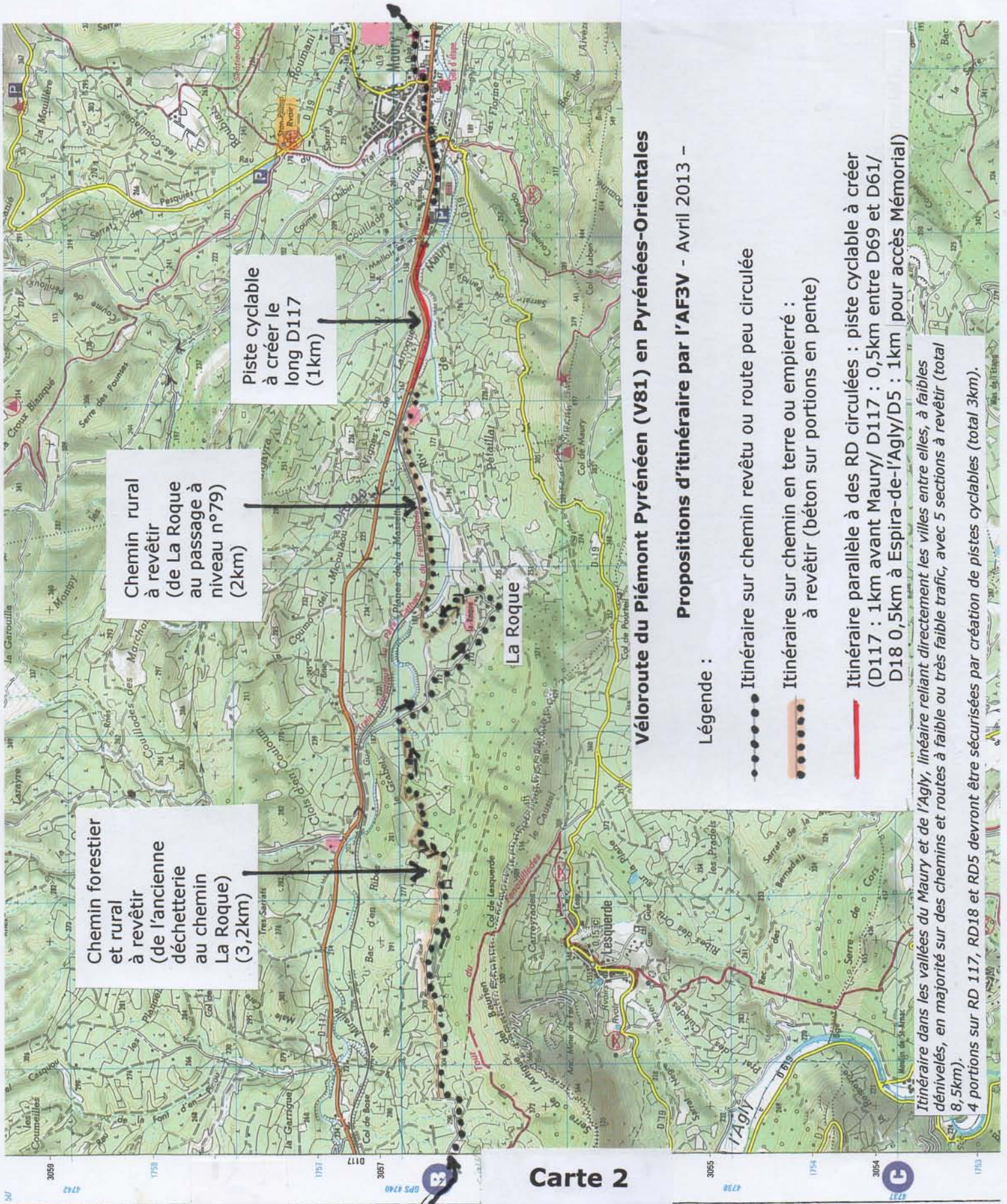
Légende :

- Itinéraire sur chemin revêtu ou route peu circulée
- Itinéraire sur chemin en terre ou empierré : à revêtir (béton sur portions en pente)
- Itinéraire parallèle à des RD circulées : piste cyclable à créer (D117 : 1km avant Maury/ D117 : 0,5km entre D69 et D61/ D18 0,5km à Espira-de-l'Agly/D5 : 1km pour accès Mémorial)

*Itinéraire dans les vallées du Maury et de l'Agly, linéaire reliant directement les villes entre elles, à faibles dénivelés, en majorité sur des chemins et routes à faible ou très faible trafic, avec 5 sections à revêtir (total 8,5km).
4 portions sur RD 117, RD18 et RD5 devront être sécurisées par création de pistes cyclables (total 3km).*

Carte 1

Carte 2



Véloroute du Piémont Pyrénéen (V81) en Pyrénées-Orientales

Propositions d'itinéraire par l'AF3V - Avril 2013 -

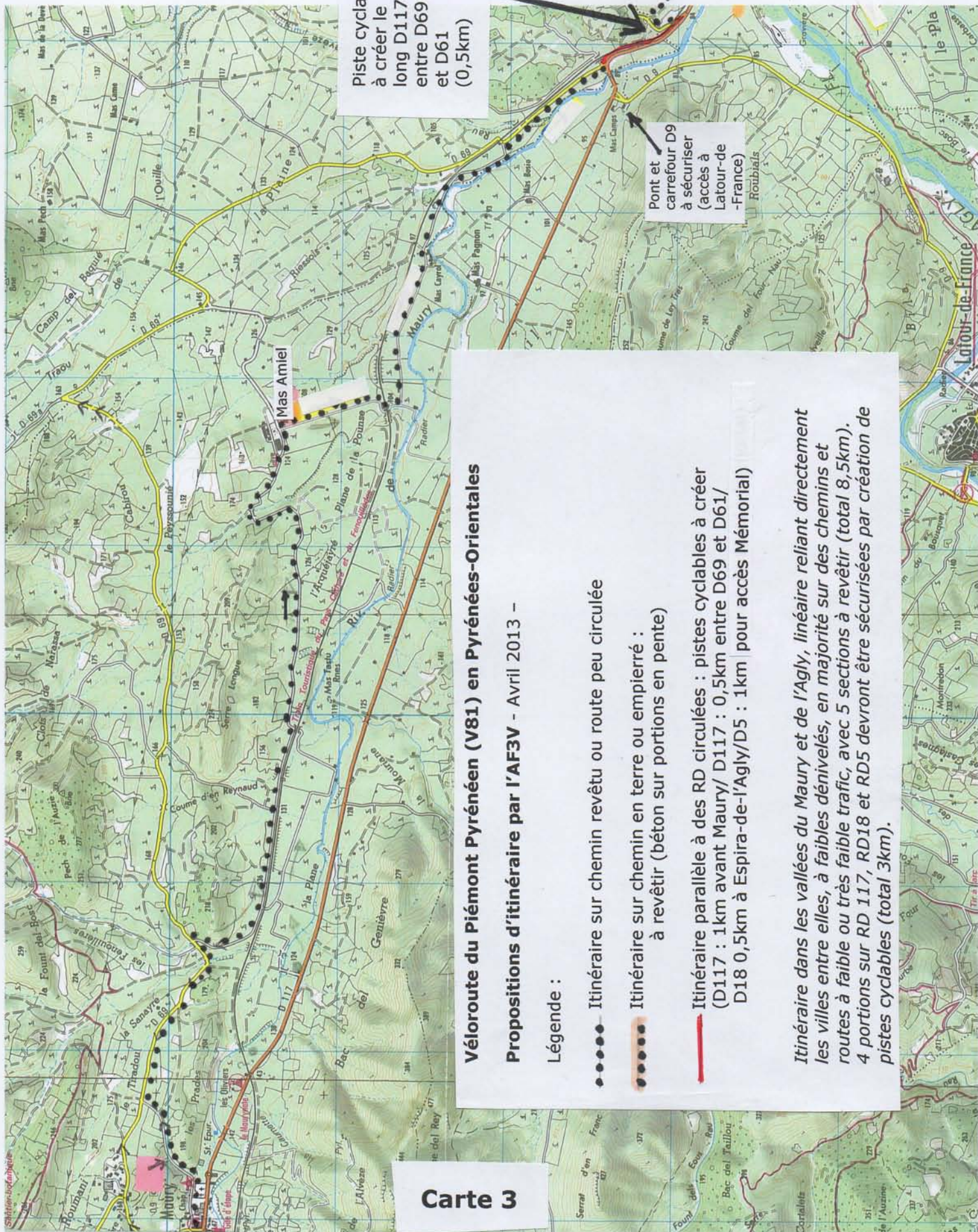
Légende :

●●●●● Itinéraire sur chemin revêtu ou route peu circulée

—●●●●● Itinéraire sur chemin en terre ou empierré : à revêtir (béton sur portions en pente)

— Itinéraire parallèle à des RD circulées : piste cyclable à créer (D117 : 1km avant Maury/ D117 : 0,5km entre D69 et D61/ D18 0,5km à Espira-de-l'Agly/D5 : 1km pour accès Mémorial)

Itinéraire dans les vallées du Maury et de l'Agly, linéaire reliant directement les villes entre elles, à faibles dénivellés, en majorité sur des chemins et routes à faible ou très faible trafic, avec 5 sections à revêtir (total 8,5km). 4 portions sur RD 117, RD18 et RD5 devront être sécurisées par création de pistes cyclables (total 3km).



Piste cyclable à créer le long D117 entre D69 et D61 (0,5km)

Pont et carrefour D9 à sécuriser (accès à Latour-de-France)

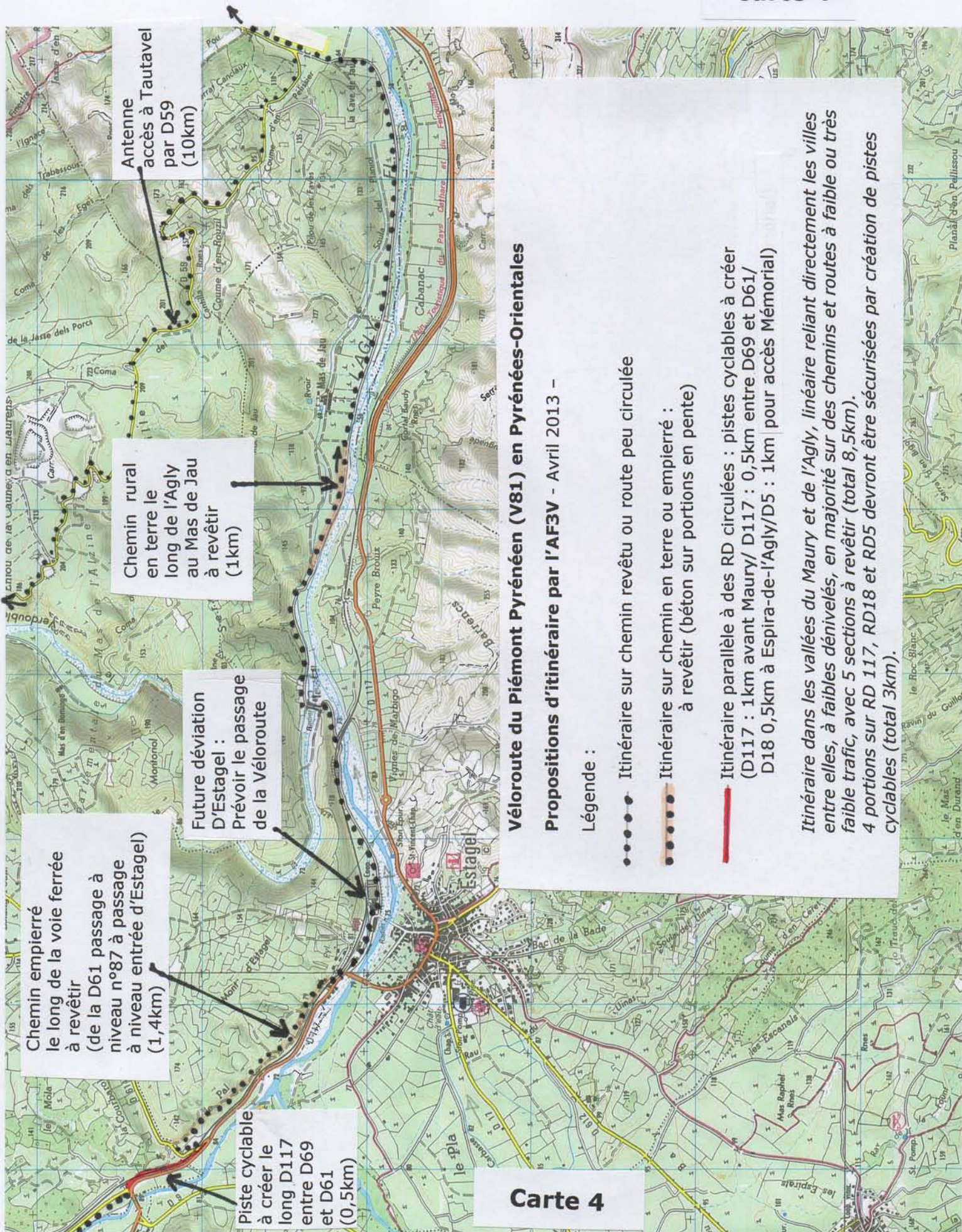
Véloroute du Piémont Pyrénéen (V81) en Pyrénées-Orientales

Propositions d'itinéraire par l'AF3V - Avril 2013 -

Légende :

- Itinéraire sur chemin revêtu ou route peu circulée
- Itinéraire sur chemin en terre ou empierré : à revêtir (béton sur portions en pente)
- Itinéraire parallèle à des RD circulées : pistes cyclables à créer (D117 : 1km avant Maury/ D117 : 0,5km entre D69 et D61/ D18 0,5km à Espira-de-l'Agly/D5 : 1km pour accès Mémorial)

Itinéraire dans les vallées du Maury et de l'Agly, linéaire reliant directement les villes entre elles, à faibles dénivellés, en majorité sur des chemins et routes à faible ou très faible trafic, avec 5 sections à revêtir (total 8,5km). 4 portions sur RD 117, RD18 et RD5 devront être sécurisées par création de pistes cyclables (total 3km).



Antenne accès à Tautavel par D59 (10km)

Chemin rural en terre le long de l'Agly au Mas de Jau à revêtir (1km)

Future déviation D'Estagel : Prévoir le passage de la Véloroute

Chemin empierré le long de la voie ferrée à revêtir (de la D61 passage à niveau n°87 à passage à niveau entrée d'Estagel) (1,4km)

Piste cyclable à créer le long D117 entre D69 et D61 (0,5km)

Véloroute du Piémont Pyrénéen (V81) en Pyrénées-Orientales

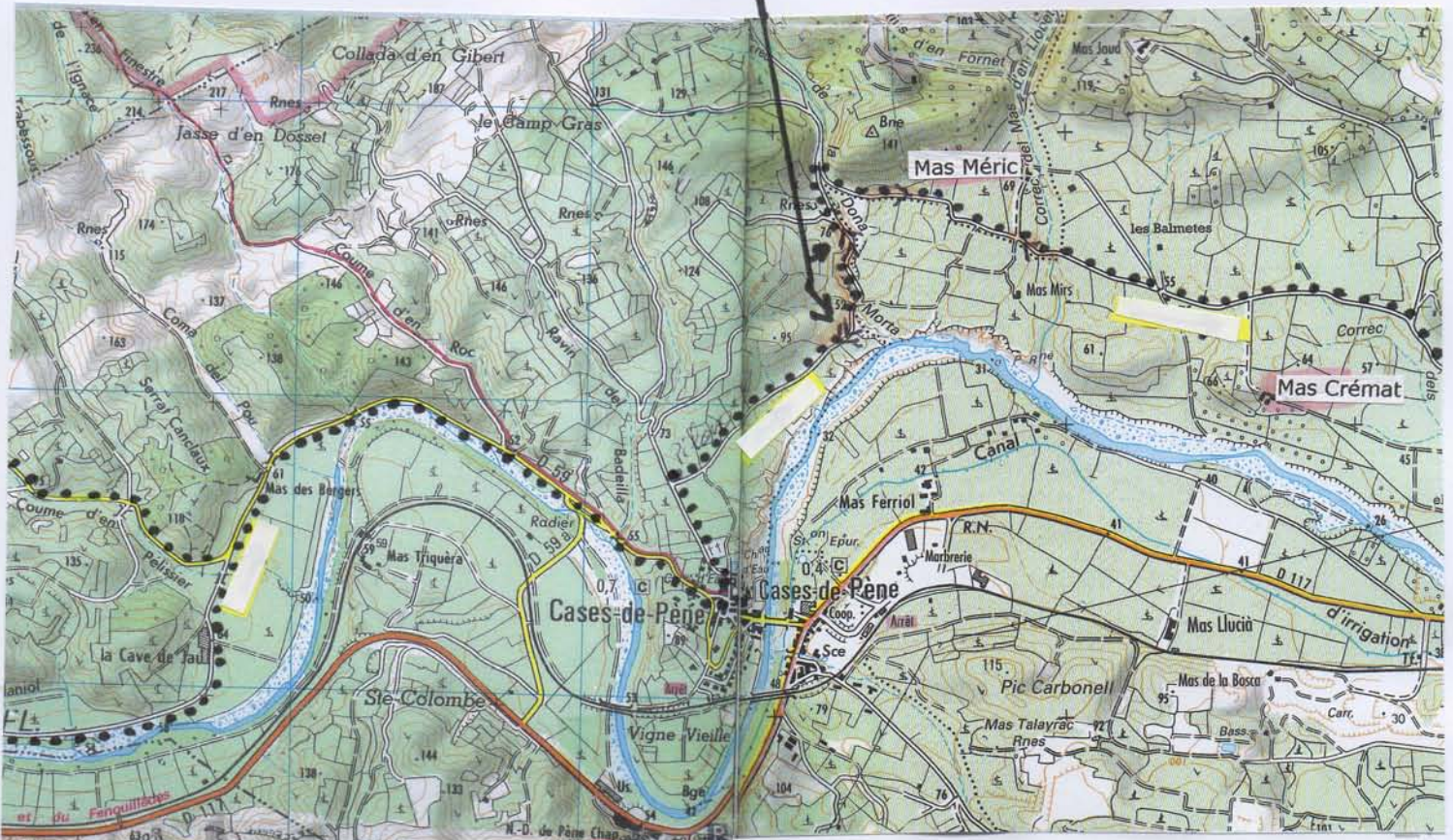
Propositions d'itinéraire par l'AF3V - Avril 2013 -

Légende :

- Itinéraire sur chemin revêtu ou route peu circulée
- Itinéraire sur chemin en terre ou empierré : à revêtir (béton sur portions en pente)
- Itinéraire parallèle à des RD circulées : pistes cyclables à créer (D117 : 1km avant Maury/ D117 : 0,5km entre D69 et D61/ D18 0,5km à Espira-de-l'Agly/D5 : 1km pour accès Mémorial)

Itinéraire dans les vallées du Maury et de l'Agly, linéaire reliant directement les villes entre elles, à faibles dénivellés, en majorité sur des chemins et routes à faible ou très faible trafic, avec 5 sections à revêtir (total 8,5km). 4 portions sur RD 117, RD18 et RD5 devront être sécurisées par création de pistes cyclables (total 3km).

Chemin dégradé
sur portions en forte pente
A revêtir en béton
(1km)



Véloroute du Piémont Pyrénéen (V81) en Pyrénées-Orientales

Propositions d'itinéraire par l'AF3V - Avril 2013 -

Légende :

- Itinéraire sur chemin revêtu ou route peu circulée
- Itinéraire sur chemin en terre ou empierré :
à revêtir (béton sur portions en pente)
- Itinéraire parallèle à des RD circulées : pistes cyclables à créer
(D117 : 1km avant Maury/ D117 : 0,5km entre D69 et D61/
D18 0,5km à Espira-de-l'Agly/D5 : 1km pour accès Mémorial)

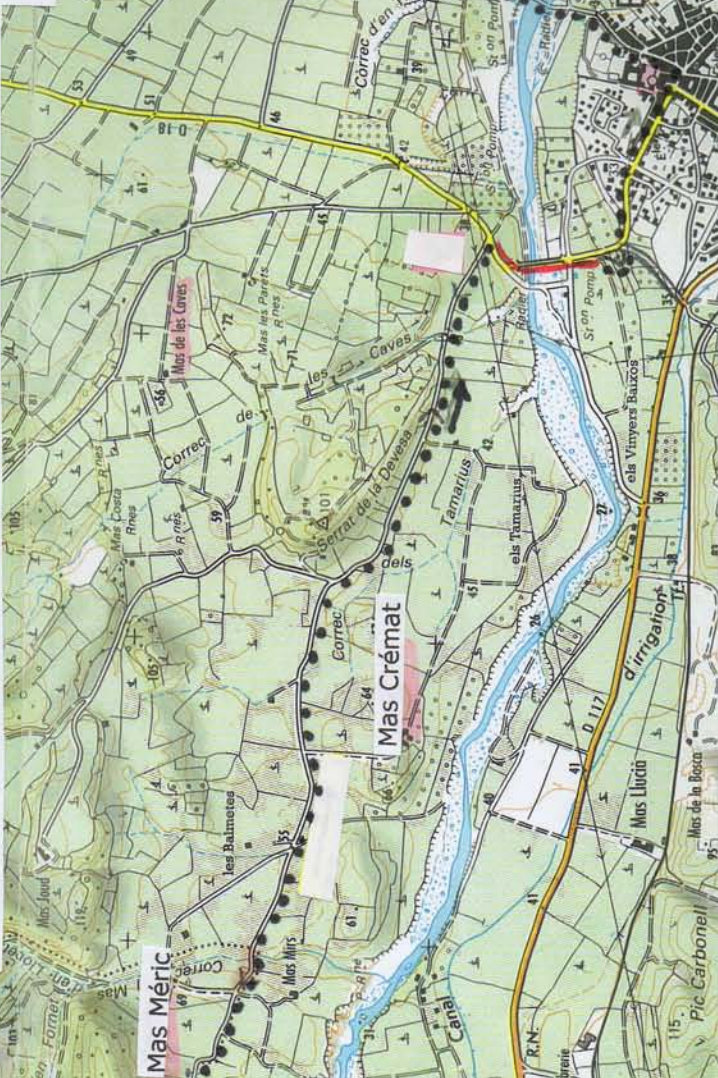
Itinéraire dans les vallées du Maury et de l'Agly, linéaire reliant directement les villes entre elles, à faibles dénivelés, en majorité sur des chemins et routes à faible ou très faible trafic, avec 5 sections à revêtir (total 8,5km).

4 portions sur RD 117, RD18 et RD5 devront être sécurisées par création de pistes cyclables (total 3km).

Véloroute du Piémont Pyrénéen (V81) en Pyrénées-Orientales

Propositions d'itinéraire par l'AF3V - Avril 2013 -

Carte 6



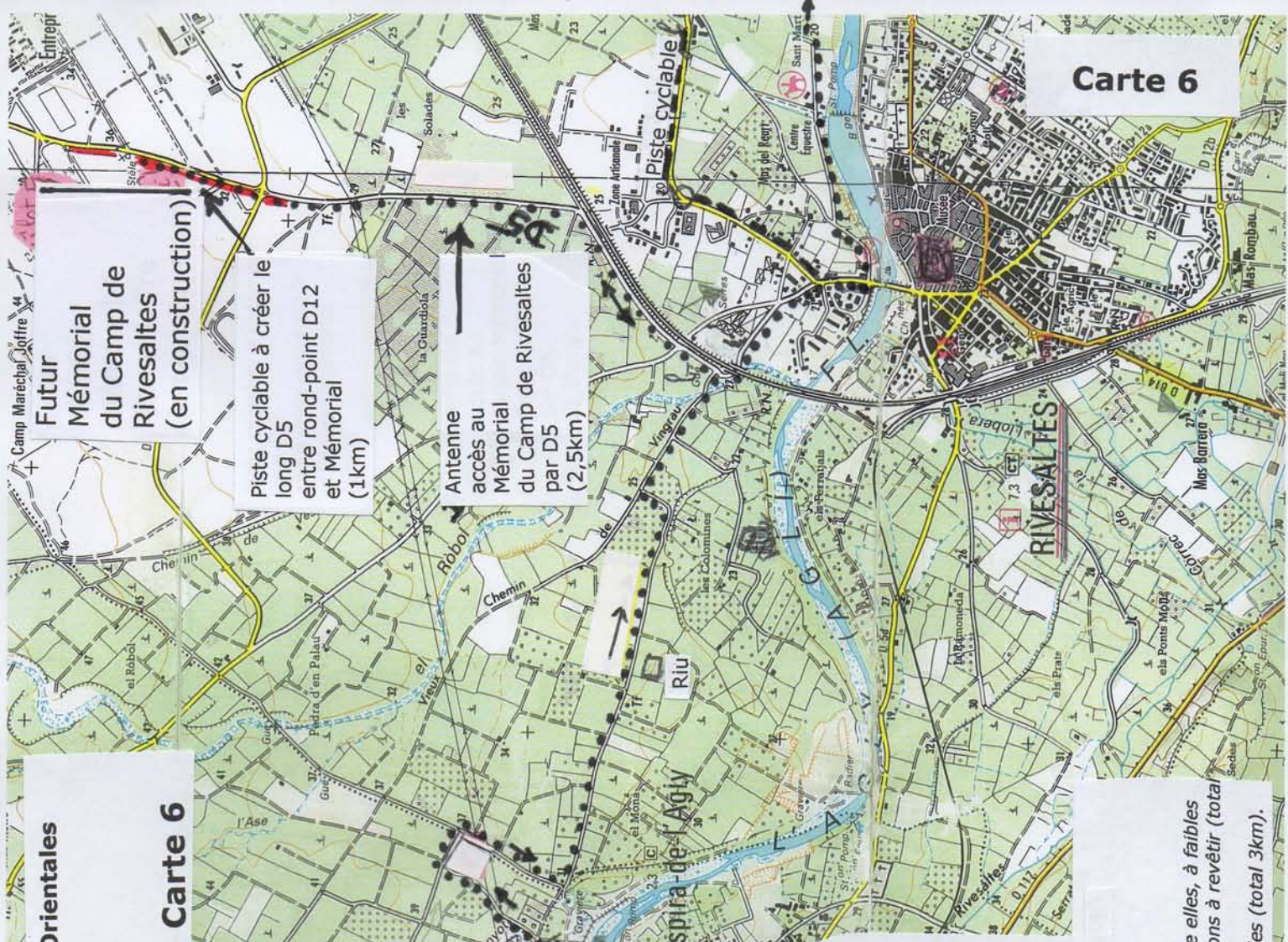
Véloroute du Piémont Pyrénéen (V81) en Pyrénées-Orientales

Propositions d'itinéraire par l'AF3V - Avril 2013 -

Légende :

- Itinéraire sur chemin revêtu ou route peu circulée
- Itinéraire sur chemin en terre ou empierré : à revêtir (béton sur portions en pente)
- Itinéraire parallèle à des RD circulées : pistes cyclables à créer (D117 : 1km avant Maury/ D117 : 0,5km entre D69 et D61/ D18 0,5km à Espira-de-l'Agly/D5 : 1km pour accès Mémorial)
- ▬▬▬▬ Piste cyclable existante

Itinéraire dans les vallées du Maury et de l'Agly, linéaire reliant directement les villes entre elles, à faibles dénivellés, en majorité sur des chemins et routes à faible ou très faible trafic, avec 5 sections à revêtir (total 8,5km). 4 portions sur RD 117, RD18 et RD5 devront être sécurisées par création de pistes cyclables (total 3km).



Carte 6

Futur Mémorial du Camp de Rivesaltes (en construction)

Piste cyclable à créer le long D5 entre rond-point D12 et Mémorial (1km)

Antenne accès au Mémorial du Camp de Rivesaltes par D5 (2,5km)

Piste cyclable